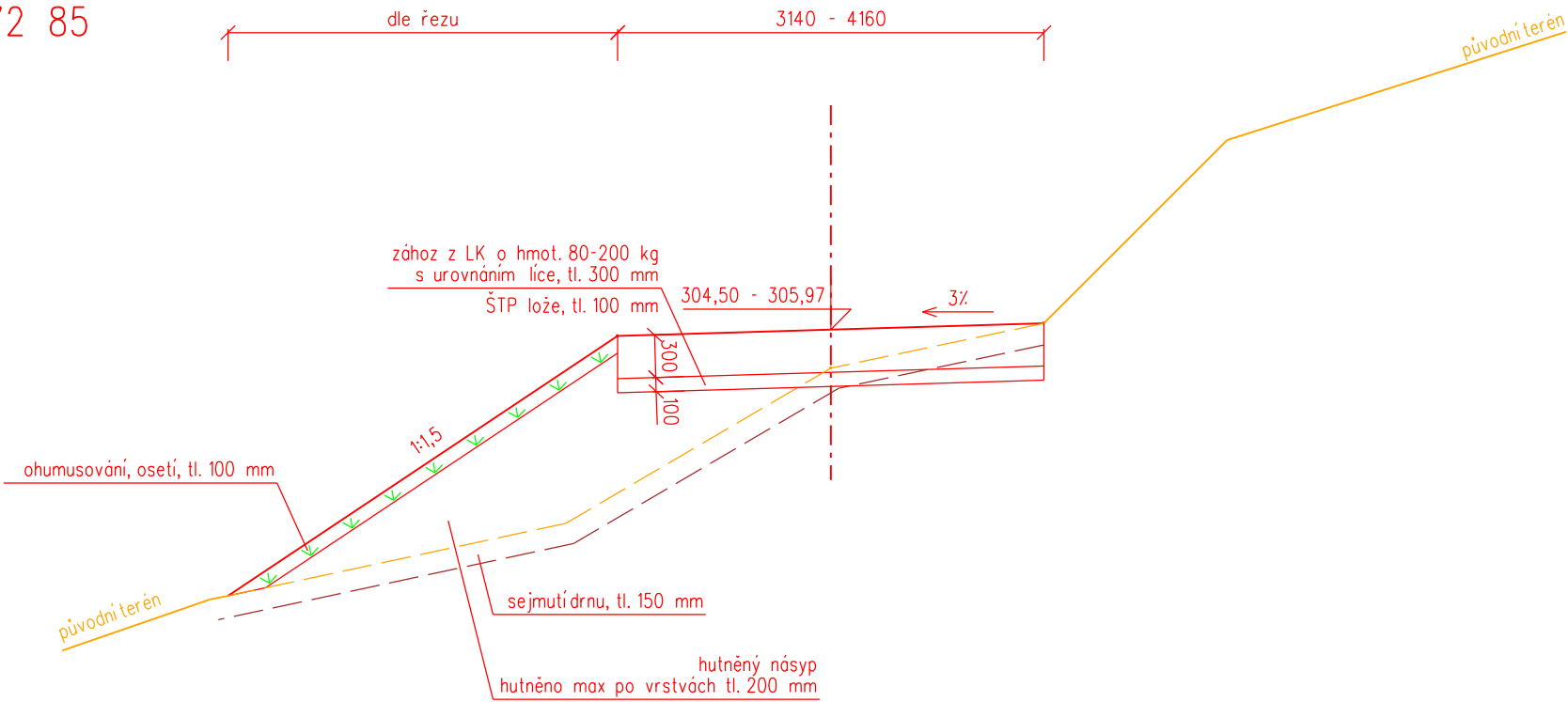


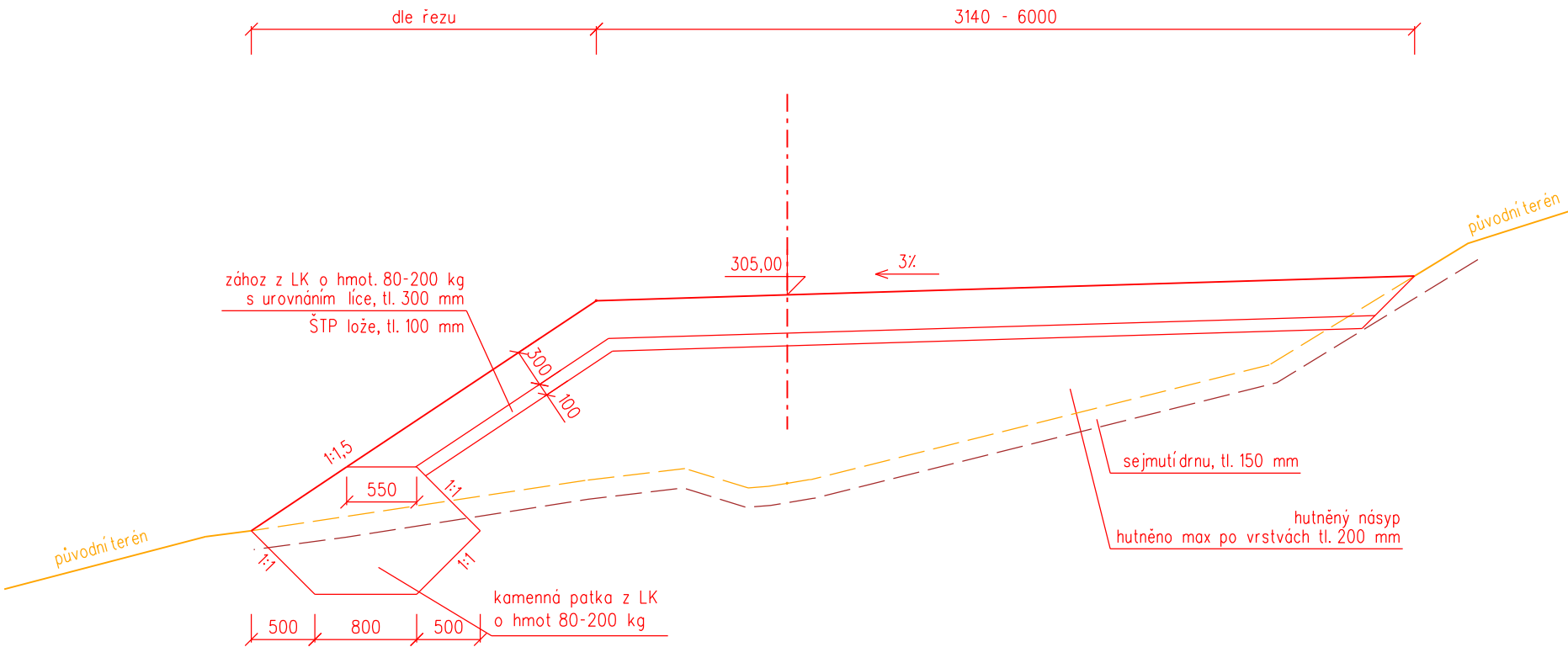
VZOROVÝ ŘEZ ZEMNÍHRÁZKY  
M 1:50

PLATNOST ÚSEKU  
km 0.000 00 - km 0.020 00  
km 0.040 00 - km 0.072 85




SROVNÁVACÍ ROVINA 300,00 m n.m.

PLATNOST ÚSEKU  
km 0.020 00 - km 0.040 00



SROVNÁVACÍ ROVINA 300,00 m n.m.

VÝŠKOVÝ SYSTÉM: BpV

Vypracoval	Zodpov. projektant	Hl. ing. projektu	Vedoucí střediska	 <div>AGPOL s.r.o. Jungmannova 153/12 779 00 Olomouc Česká republika</div>		
Ing. Pavel Ježík, Ph.D.	Ing. Pavel Ježík, Ph.D.	Ing. Vaculín O., Ph.D.	Ing. Vaculín O., Ph.D.			
<i>Ježík</i>	<i>Ježík</i>	<i>Vaculín O.</i>	<i>Vaculín O.</i>			
Místo stavby	k. ú. Ořechov u UH, Vážany u UH		Kraj	Zlínský	Počet formátů	3 A4
Investor	ČR - Státní pozemkový úřad, Krajský pozemkový úřad pro Zlínský kraj				Datum	1/2021
Akce - objekt <b>STABILIZACE STRŽÍ K.Ú. OŘECHOV U UH A VÁŽANY U UH UCELENÁ ČÁST VÁŽANY : SO 06 PEO1</b>					Stupeň	DSP+DPS
					Zakázkové číslo	2932
					Archivní číslo	2932
Příloha	VZOROVÝ ŘEZ ZEMNÍ HRÁZKY				Měřítko <b>1:50</b>	Číslo výkresu <b>D.b.1.1.a.4.1</b>